


LEGENDE

- Périmètres à l'intérieur desquels s'applique le Droit de Préemption Urbain (D.P.U.) (Zones UH et 1AUH)
- Zones délimitées en application de l'article L.430.1 du CU à l'intérieur desquels s'applique les dispositions relatives au permis de démolir
- Périmètres à l'intérieur desquels l'autorité compétente peut sursoir à statuer en application de l'article L.111.10 du CU
- Zone soumise à un risque d'exposition au plomb
- Périmètre de prescriptions d'isolement acoustique des infrastructures de transports terrestres
- Bois et forêts soumis au régime forestier

**DEPARTEMENT DE LA HAUTE-SAOVIE**

**CRANVES-SALES**

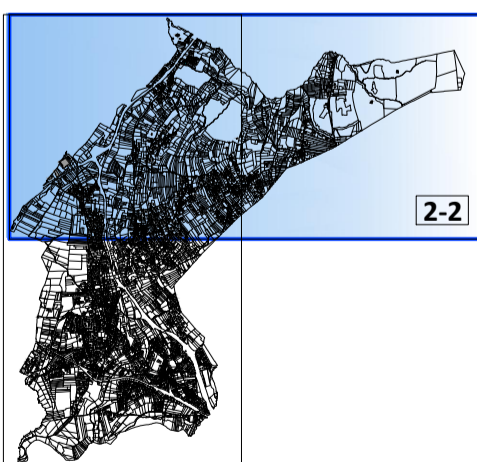


**Modification n°3 du Plan Local d'Urbanisme**


**DOCUMENT GRAPHIQUE ANNEXE**

Certifié conforme et vu pour être annexé à la délibération du Conseil Municipal en date du 23 février 2022 approuvant la modification n°3 du PLU,

**Le Maire,**  
*Bernard BOCCARD*



2-2

PLAN	PROCEDURES		
	ELABORATION	MODIFICATIONS	MODIFICATIONS SIMPLIFIEES
<b>N°1 2-2.b</b>			
<b>ECHELLE</b>			
<b>1/5000</b>			
Mise au point	N°1 Approuvée le 15/12/2014	N°1 Approuvée le 17/10/2016 N°2 Approuvée le 23/05/2019 N°3 Approuvée le 23/02/2022	N°1 Approuvée le 13/04/2015 N°2 Approuvée le 04/06/2018 N°3 Approuvée le 26/11/2018
<b>Territoires demain</b>	<b>CONCEPTION</b>	<b>FOND CADASTRAL</b>	<b>MISE A JOUR DU BATI</b>
	<b>B.E. DESSIN</b> Bureau d'Etudes et de Services 100 rue de la République 91000 Evry-Courcouronnes Tél : 01 69 70 00 00 www.be-dessin.com	<b>ORIGINE CADASTRE</b> Droits de l'Etat réservés	<b>Décembre 2018</b>